

TILLÆG NR. 1 TIL VANDFORSYNINGSPÅN 2011-30

Indledning

Dette tillæg til vandforsyningsplan 2011-30 for Vejen Kommune redegør for, at et område nord for motorvejen ved Holsted overgår fra Holsted By Vandværks forsyningsområde til Vejen Forsyning A/S's forsyningsområde.

Tillægget er udarbejdet for at skabe mulighed for en stabil og kvalitetsmæssig tilfredsstillende vandforsyning af et planlagt kreaturslagteri.

Lovgrundlag

Tillæg nr. 1 til vandforsyningsplan 2011-30 for Vejen Kommune er udarbejdet i henhold til Lov om vandforsyning nr. 635 af 7-6-2010 samt Bekendtgørelse om vandforsyningsplanlægning nr. 1450 af 11-12-2007.

Ændrede forsyningsområder

Ifølge den gældende vandforsyningsplan for Vejen Kommune er det på kortbilaget anførte område planlagt forsynet fra Holsted By Vandværk.

Da det nu planlagte kreaturslagteri får et vandbehov, der langt overstiger Holsted By Vandværks nuværende forsyningskapacitet, udgår det anførte område af Holsted By Vandværks naturlige forsyningsområde, medmindre vandværket ønsker at udbygge sin kapacitet til det nødvendige.

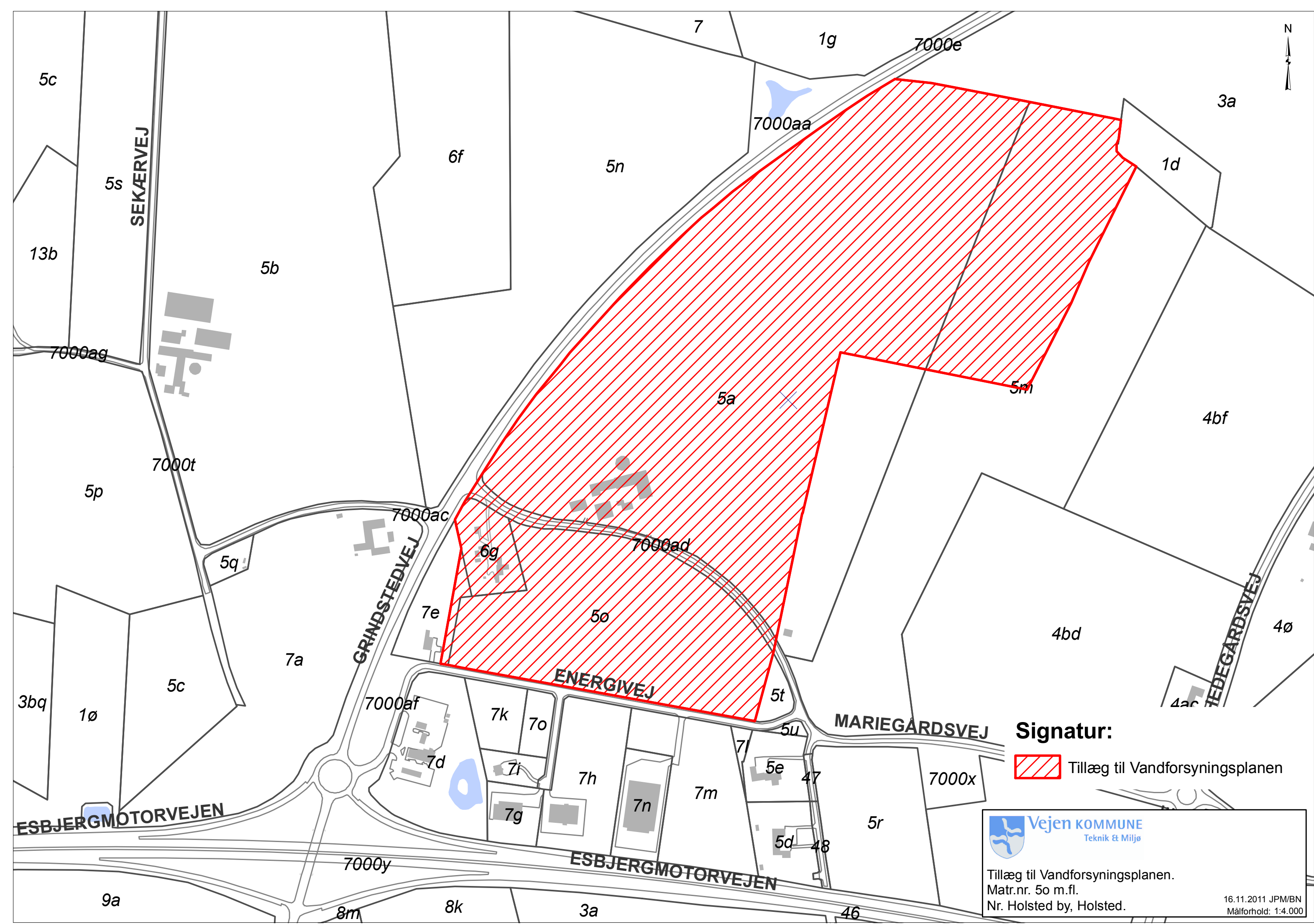
Holsted By Vandværk har meddelt, at det ikke ønsker at forsyne det planlagte slagteri.


På den baggrund har Vejen Forsyning A/S valgt at overtage vandforsyningen af området. Vejen Forsyning A/S planlægger at forsyne området via en rentvandsledning fra Vejen Vandværk.


Miljøvurdering

En vandforsyningsplan kan være omfattet af krav om en miljøvurdering i henhold til Lov om miljøvurdering af planer og programmer, bkg. 936 af 24-09-2009.

Tillæg nr. 1 til vandforsyningsplan 2011-30 vil medføre etablering af en rentvandsledning, men da tillægget til vandforsyningsplanen ikke fastligger bindende rammer for rentvandsledningens placering, er det kommunens vurdering, at tillæg nr. 1 til vandforsyningsplan 2011-30 ikke er omfattet af lov om miljøvurdering af planer og programmer.



Signatur:
 Tillæg til Vandforsyningsplanen

 **Vejen KOMMUNE**
Teknik & Miljø

Tillæg til Vandforsyningsplanen.
Matr.nr. 50 m.fl.
Nr. Holsted by, Holsted.

16.11.2011 JPM/BN
Målforhold: 1:4.000